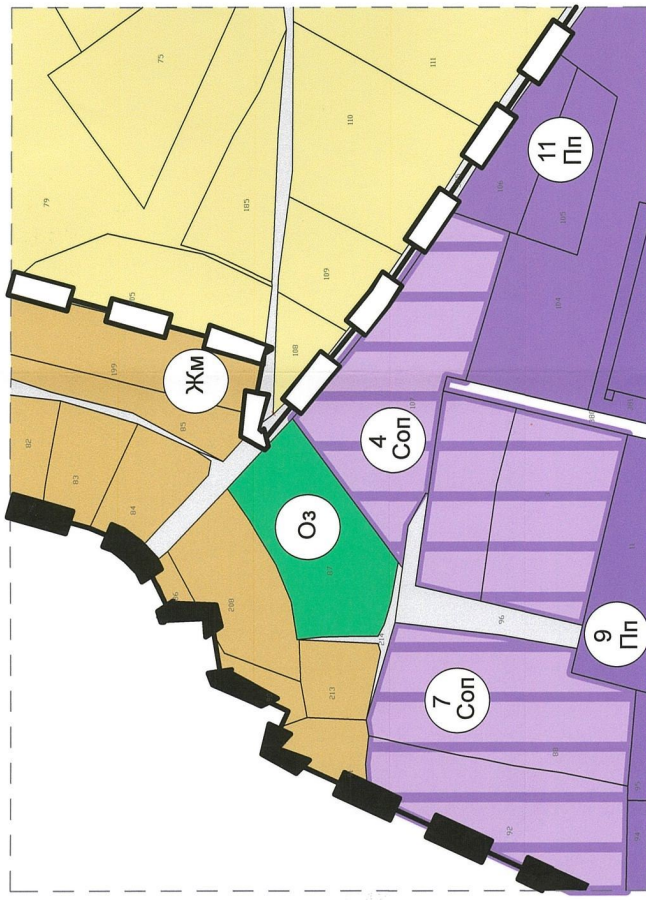
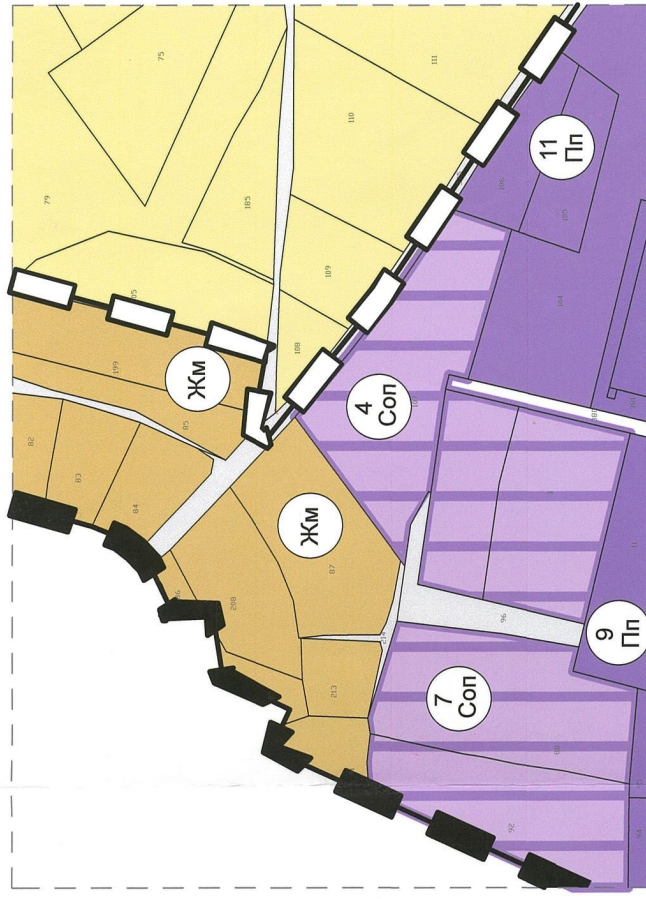


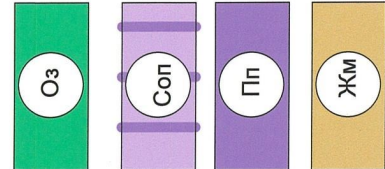
Изменение на ОУП на Община Стрелча за п.и. с идентификатор 69835.62.87 в местността "Радин дол", землище гр. Стрелча, общ.Стрелча, обл.Пазарджик



Извадка от действащ ОУП на Община Стрелча за п.и. с идентификатор 69835.62.87 в местността "Радин дол", землище гр. Стрелча, общ.Стрелча, обл.Пазарджик



Изменение на действащ ОУП на Община Стрелча за п.и. с идентификатор 69835.62.87 в местността "Радин дол", землище гр. Стрелча, общ.Стрелча, обл.Пазарджик



Защитна зеленина -Оз

Смесена обслужващо производствена зона - Соп

Предимно производствена устройствена зона-Пп

Жилищна малостаяща зона Жм



земеделски земи ниви

полски пътища и проквари



Управител: инж. В. Кирова

ОБЕКТ:	Изменение на действащ ОУП на Община Стрелча за п.и. с идентификатор 69835.62.87 в местността "Радин дол", землище гр. Стрелча, общ.Стрелча, обл.Пазарджик
ВЪЗЛОЖИТЕЛ:	Анка Димитрова
ИЗПЪЛНИТЕЛ:	"ЗЕНИТ-ГЕО" ЕООД
УПРАВИТЕЛ:	инж. В.Кирова
ГЛ.ПРОЕКТАНТ:	арх. Столпичева
ЧАСТ (ГРАДОВОУСТР.):	СЪДЪРЖАНИЕ: ОУП
	ФАЗА: изменение

www.zenitgeo.com
<http://www.zenitgeo.com>
 e-mail: info@zenitgeo.com
 Intertek
 Одрж. Пазарджик
 ISO 9001:2008
 024/40 53 86

РАДИОПРОЕКТАНТСКА ТРАНСЛОЖИТЕЛНОСТ
 арх. СВЕТИЛАНА Д. СТОЛПИЧЕВА
 ПОДПИС: [Signature]
 Пер. №: 00159
 12. 2021г.