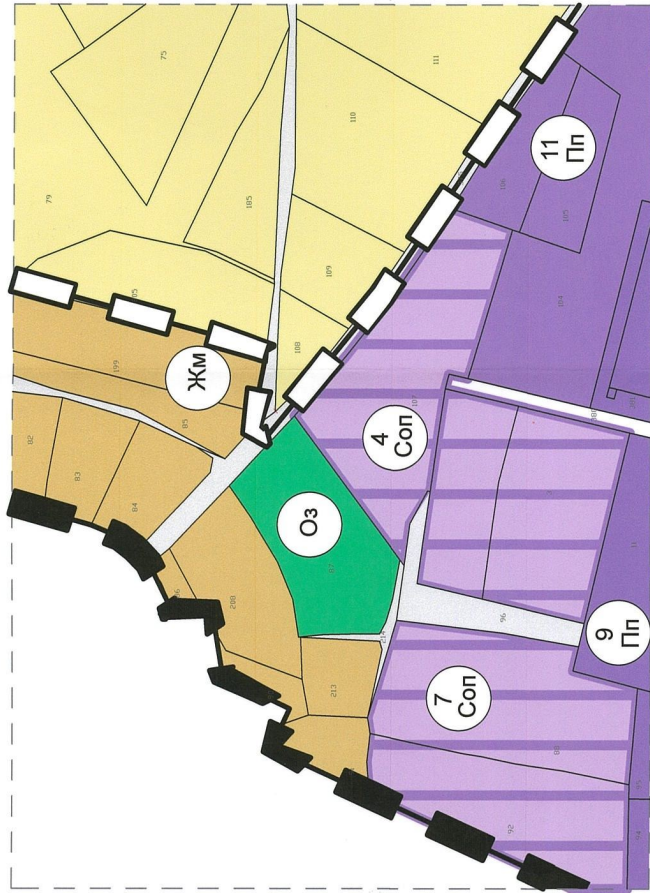
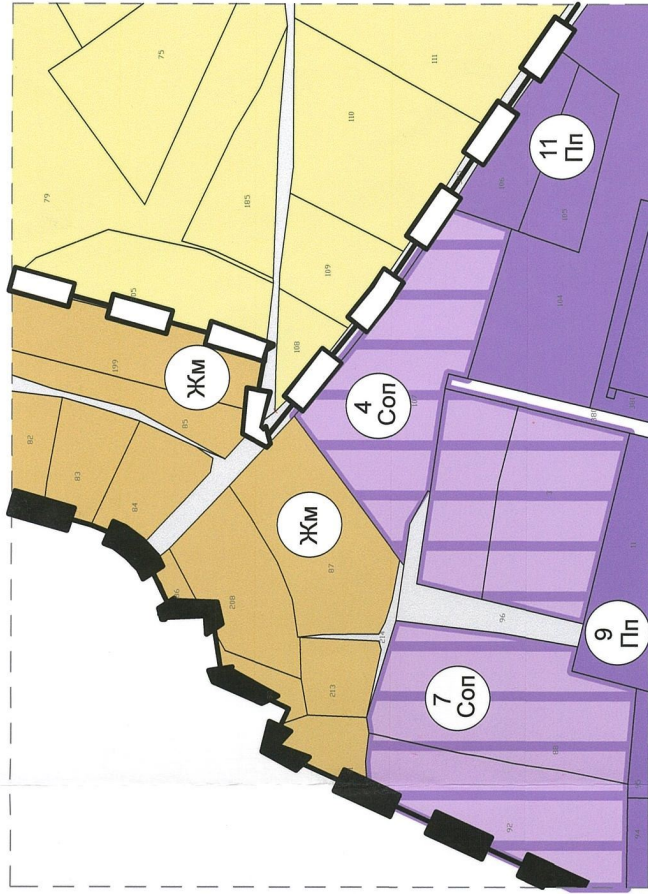


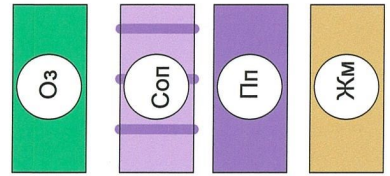
Изменение на ОУП на Община Стрелча за п.и. с идентификатор 69835.62.87 в местността "Радин дол", землище гр. Стрелча, общ.Стрелча, обл.Пазарджик



Извадка от действащ ОУП на Община Стрелча за п.и. с идентификатор 69835.62.87 в местността "Радин дол", землище гр. Стрелча, общ.Стрелча, обл.Пазарджик



Изменение на действащ ОУП на Община Стрелча за п.и. с идентификатор 69835.62.87 в местността "Радин дол", землище гр. Стрелча, общ.Стрелча, обл.Пазарджик



Защитна зеленина -Оз

Смесена обслужващо промишловствена зона - Соп

Предимно промишловствена устроителна зона-Пп

Жилищна малкоетажна зона Жм



земледелски земи ниви

полски пътчища и проквари



Управител: инж. В. Кирова

ОБЕКТ:	Изменение на действащ ОУП на Община Стрелча за п.и. с идентификатор 69835.62.87 в местността "Радин дол", землище гр. Стрелча, общ.Стрелча, обл.Пазарджик
ВЪЗЛОЖИТЕЛ:	Анка Димитрова Димитрова
ИЗПЪЛНИТЕЛ:	"ЗЕНИТ-ГЕО" ЕООД
УПРАВИТЕЛ:	инж. В.Кирова
ПЛПРОЕКТАНТ:	арх. Стопинчева
ЧАСТ ГРАДОУСТР.	СЪДЪРЖАНИЕ: ОУП
	12_2021г.
	ФАЗА: изменение

www.zenitgeo.com <http://www.zenitgeo.com> E-mail: info@zenitgeo.com
ZENIT GEO
 Intertek
 office Пазарджик
 0341 401 55-56

ИЗПЪЛНИТЕЛ: арх. СВЕТЛАНА Д. СТОПИНЧЕВА
 ПОДПИС: [Signature]
 Пер. №: 00115/Б
 М 1:2000