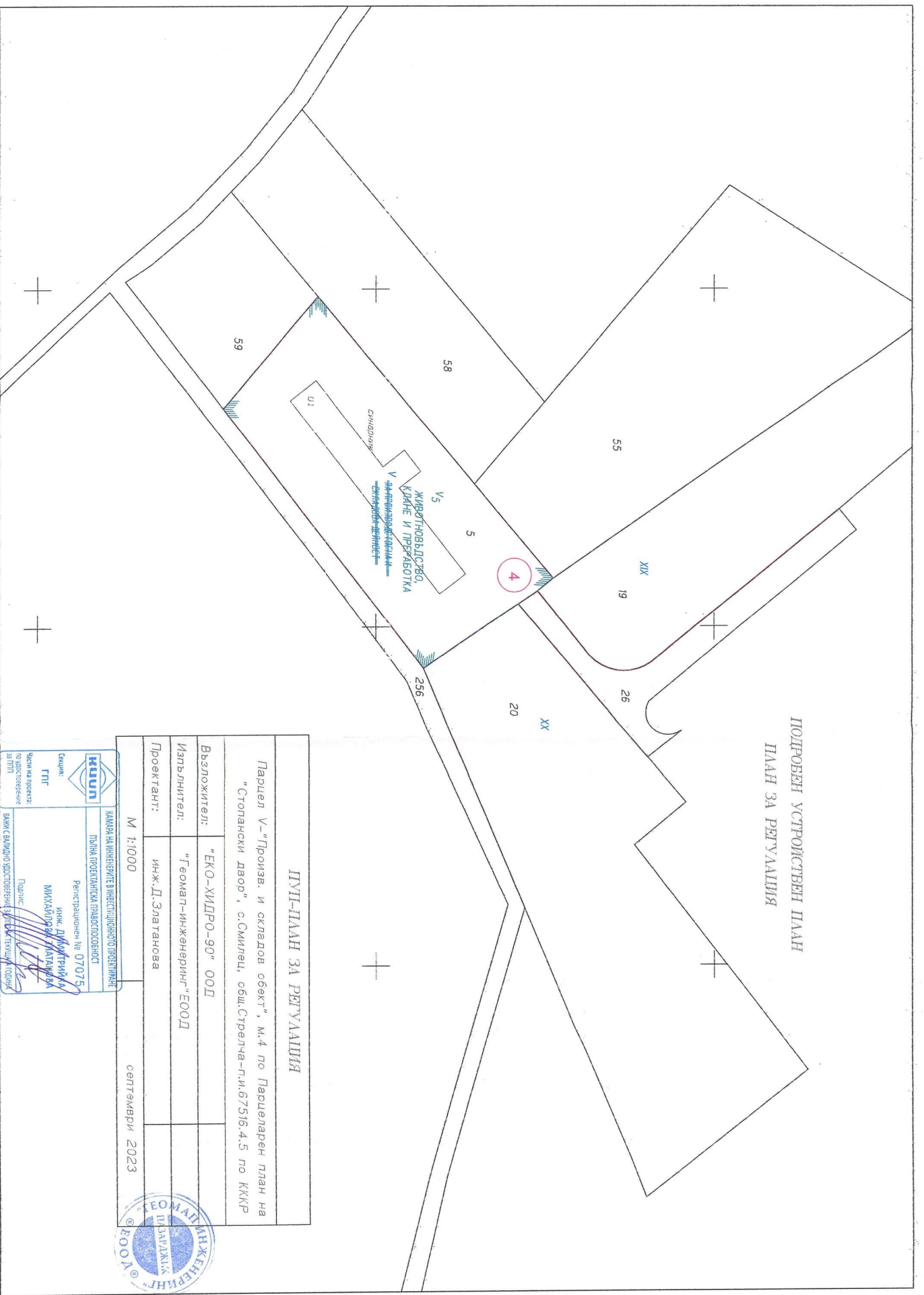


ПОДРОБЕН УСТРОЙСТВЕН ПЛАН
ПЛАН ЗА РЕГУЛАЦИЯ



ПУЕ-ПЛАН ЗА РЕГУЛАЦИЯ

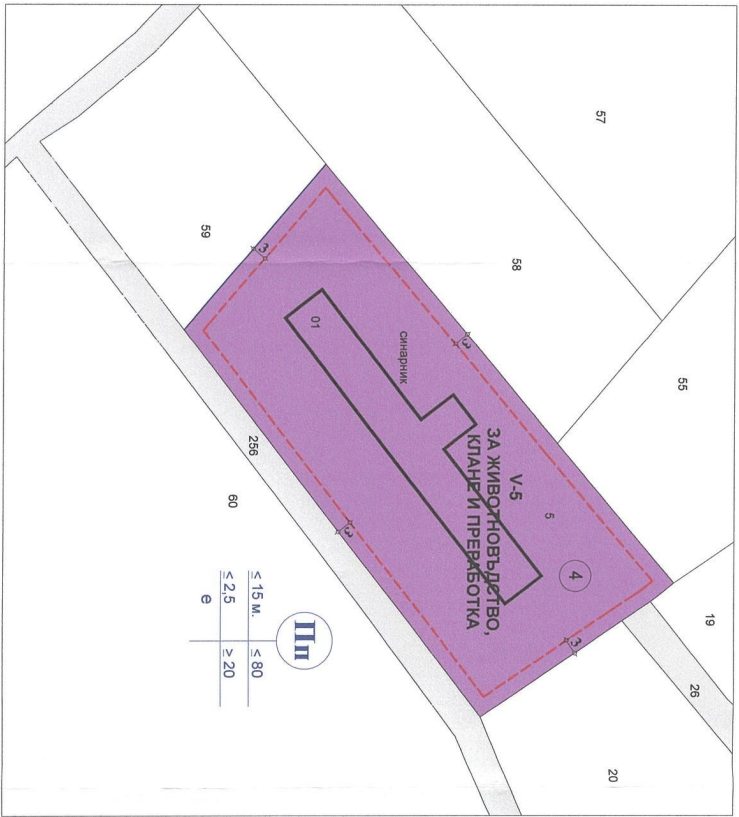
Парцел V-"Промизв. и складов обект", м.4 по Парцеларен план на "Стопански двор", с.Смилец, общ.Стрелча-п.и.67516.4.5 по ККР

Възложител:	"ЕКО-ХИПРО-90" ООД
Изпълнител:	"Геомат-инженеринг" ЕООД
Проектант:	инж.Д.Златанова
Масштаб:	М 1:1000
Дата:	септември 2023



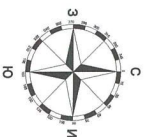
	КАМПАНА НА ИНЖЕНЕРИТЕ В ИНВЕСТИЦИОННОТО ПРОЕКТИРАНЕ
	ПЪРВА ПРОЕКТИСКА ПРАВОМОСНОСТ
	РЕГИСТРАЦИОНЕН № 07075
Семейство: ГПТ	инж. ДУМИТРИЙ МИХАЙЛОВ ЗАЛАВКА
Част на проекта: по доставяне за ППТ	Подпис:

ПЛАН ЗАСТРОЯВАНЕ
М 1:1000



УСТРОЙСТВЕНИ ПОКАЗАТЕЛИ

номер на кв./мас.	номер на поземлен имот /или/ УПИ	устройствена зона	поземлен имот с установено предназначение	за дължителна	етажност (височина в метри)	максимална	възможна "от - до"	плътност на застрояване	К инт	минимална озеленена площ	начин на застрояване
4	V-5 за животновъдство клане и преработка	Пп	за животновъдство клане и преработка	задължителна	≤ 15	—	—	≤ 80	≤ 2,5	> 20	е



ЛЕГЕНДА:

- ППТ
- ЗЕМЕДЕЛСКА ЗЕМЯ
- ПОЗЕМЛЕНИ ИМОТИ ЗА ТРАНСПОРТНО-КОМУНИКАЦИОННА ИНФРАСТРУКТУРА, БЕДОМСТВЕНИ ПЪТ/ПОДСИ/ МЕСТНИ ПЪТ
- СТОПА МЕСИ ДЪРВО/ УРЕЖАВЕНА НА ТЕРИТОРИЯ БЕЗ ПРИЛОЖЕНА РЕГУЛАЦИЯ/
- ПРЕДИМНО ПРОИЗВОДСТВЕНА УСТРОЙСТВЕНА ЗОНА
- ОТРАЖИТЕЛНА ЛИНИЯ НА ОСНОВНОТО ЗАСТРОЯВАНЕ
- РЕГУЛАЦИОННА ЛИНИЯ
- ПРОЯВЯ НА РЕЖИМ НА УСТРОЙСТВО И ЗАСТРОЯВАНЕ
- ЗАПАЗВАЩА СЕ СЪГЛАДА

Проектант:

ПУП - ПРЗ

за ПИ с идентификатор 67516.4.5
по КККР на с. Смилец, общ. Стрелча,
обл. Пазарджик, м-ст " ЮРТА"

ОБЕКТ:

ВЪЗЛОЖИТЕЛ: "ЕКО-ХИПРО-90" ООД

ЧАСТ: ПУП - ПРЗ

ФАЗА: Окончателен проект

Проектанти: Архитектура

Чертеж ПУП - ПЗ

ДАТА: 07.2023

Масштаб: М 1:1000