ПОДРОБЕН УСТРОЙСТВЕН ПЛАН
ПЛАН ЗА РЕГУЛАЦИЯ
на ПИ с идентификатор 69835.62.71, м."РАДИН ДОЛ" по КККР на гр. Стрелча, общ. Стрелча, обл. Пазарджик

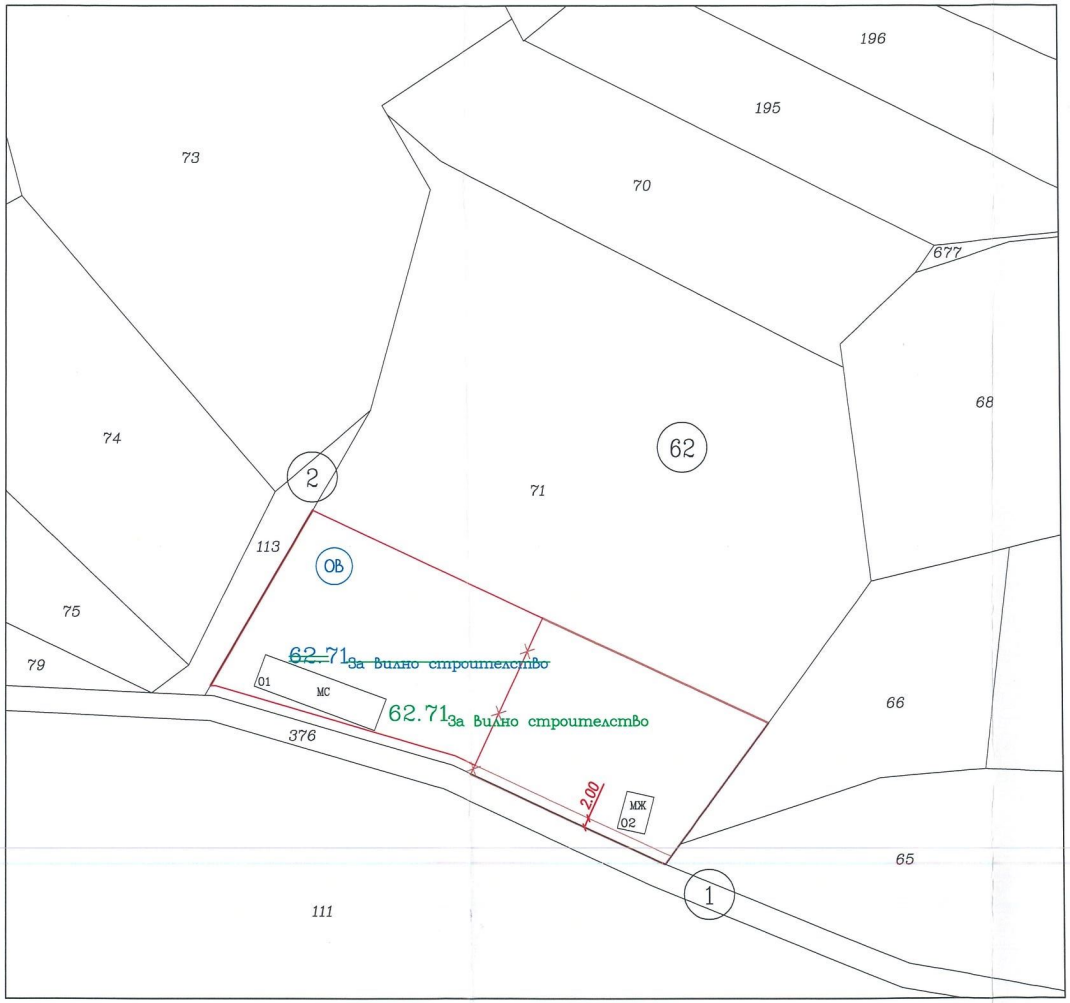

КАМАРА НА ИНЖЕНЕРИТЕ В ИНВЕСТИЦИОННОТО ПРОЕКТИРАНЕ
ПЪЛНА ПРОЕКТАНТСКА ПРАВОСПОСОБНОСТ
Регистрационен № 13707
Секция: ГПГ
Части на проекта: по удостоверение за ППП
инж. ДИМИТЪР ХРИСТОВ ХРИСТОСКОВ
Подпис
ВАЛИДНО ПРАВОСПОСОБИЕ ЗА ТЕКУЩАТА ГОДИНА

ГЕО ПОЙНТ
ГЕОДЕЗИЯ, КАДАСТЪР, РЕГУЛАЦИЯ, ИНВЕСТИЦИОННО ПРОЕКТИРАНЕ
гр. Пазарджик, ул. Цар Шишман № 2, ет 4; тел.: 0898535436; e-mail: geopoint@abv.bg

ОБЕКТ:	ПОДРОБЕН УСТРОЙСТВЕН ПЛАН ПЛАН ЗА РЕГУЛАЦИЯ И ЗАСТРОЯВАНЕ на ПИ с идентификатор 69835.62.71, м."РАДИН ДОЛ" по КККР на гр. Стрелча, общ. Стрелча, обл. Пазарджик	
ВЪЗЛОЖИТЕЛ:	Ицко Методиев Луков	
ПРОЕКТАНТ:	инж. Д. Христосков ОЯN35287/2006г. УАСГ- София	
ФАЗА:	**Допускане**	Дата: 1.2026г.
ЧЕРТЕЖ:	**ПУП - ПР**	1/2 М 1:1000

ПОДРОБЕН УСТРОЙСТВЕН ПЛАН
ПЛАН ЗА ЗАСТРОЯВАНЕ
на ПИ с идентификатор 69835.62.71, м."РАДИН ДОЛ" по КККР на гр. Стрелча, общ. Стрелча, обл. Пазарджик

ОГРАНИЧИТЕЛНА ЛИНИЯ НА ЗАСТРОЯВАНЕ

Ов УСТРОЙСТВЕНА ЗОНА

ОБСЛУЖВАЩ ПЪТ

ЗЕМЕДЕЛСКИ ЗЕМИ - НИВИ

ДЕРЕ

Ов -Зона за рекреация и вилен отдих

1-2 (3-7)	40%
0.8	60 %
е	

ПЪЛНА ПРОЕКТАНТСКА ПРАВОСПОСОБНОСТ
арх. НИНА В. КОНСТАНТИНОВА-ВАСЕВА
Рег. № 01344
дата ..... подпис .....

Номер на масива	Номер на УПИ	Устройствена зона	Поземлен имот с установено предназначение	Етажност /височина в м/			Градоустр. параметри			Начин на застрояване			Забележка
				Задължителна	Максимална	Възможна "от-до"	макс. Пл на застроявяне %	К инт /макс./	миним. П озел. %	Свободно - е	Свързано в два съседни имота - д	Свързано - с	
62	62.71 за Вилно стр.	Ов	Вилна зона			1-2 (3-7)	40	0,8	60	●			

10m

ГЕО ПОЙНТ
ГЕОДЕЗИЯ, КАДАСТЪР, РЕГУЛАЦИЯ, ИНВЕСТИЦИОННО ПРОЕКТИРАНЕ
гр. Пазарджик, ул. Цар Шишман № 2, ет 4; тел.: 0898535436; e-mail: geopoint@abv.bg

ОБЕКТ:	ПОДРОБЕН УСТРОЙСТВЕН ПЛАН ПЛАН ЗА РЕГУЛАЦИЯ И ЗАСТРОЯВАНЕ на ПИ с идентификатор 69835.62.71, м."РАДИН ДОЛ" по КККР на гр. Стрелча, общ. Стрелча, обл. Пазарджик	
ВЪЗЛОЖИТЕЛ:	Ицко Методиев Луков	
ПРОЕКТАНТ:		
ФАЗА:	**Допускане**	Дата: 01.2026г.
ЧЕРТЕЖ:	**ПУП - ПЛАН ЗА ЗАСТРОЯВАНЕ**	2/2 М 1:1000

ПОДРОБЕН УСТРОЙСТВЕН ПЛАН
ПЛАН ЗА ЗАСТРОЯВАНЕ
на ПИ с идентификатор 69835.62.71, м."РАДИН ДОЛ"
по КККР на гр. Стрелча, общ. Стрелча, обл. Пазарджик

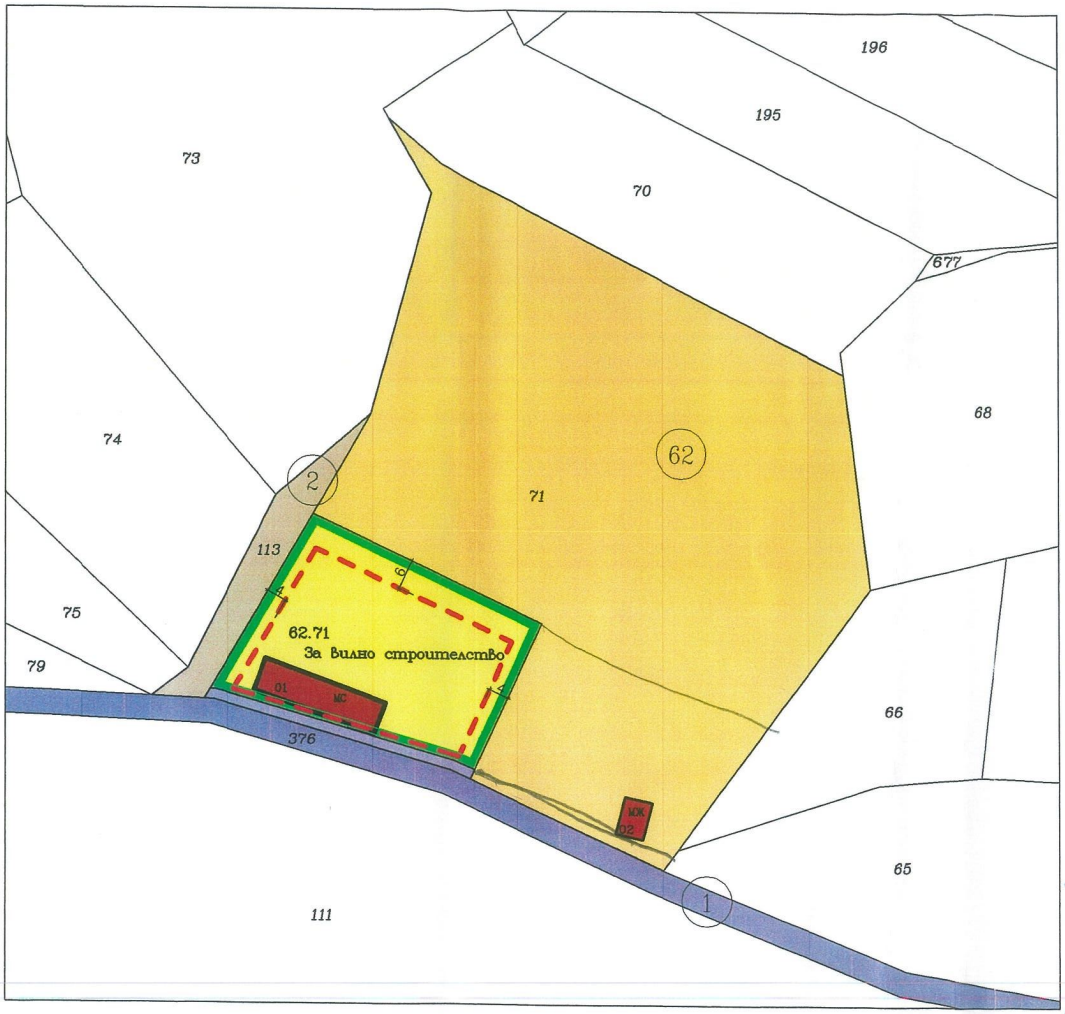

- ОГРАНИЧИТЕЛНА ЛИНИЯ НА ЗАСТРОЯВАНЕ
- Ов УСТРОЙСТВЕНА ЗОНА
- ОБСЛУЖВАЩ ПЪТ
- ЗЕМЕДЕЛСКИ ЗЕМИ - НИВИ
- ДЕРЕ

Ов -Зона за рекреация и вилен отдих

1-2 (3-7)	40%
0.8	60 %
е	

Одобрявам:
Заповед №704/22.07.2024г.
Кмет:

ОБЩИНА СТРЕЛЧА КМЕТ
ПЪЛНА ПРОЕКТАНТСКА ПРАВОСТ
дата 2023

Заповед №704/22.07.2024г.
влиза в сила на 06.08.2024г.
Констативен акт от 06.08.2024г.
К. Нанова
гл.сп. УТКР

Номер на масива	Номер на УПИ	Устройствена зона	Поземлен имот с установено предназначение	Етажност /височина в м/			Градоустр. параметри			Начин на застрояване			Забележка
				Задължителна	Максимална	Възможна "от-до"	макс. Пл на застрояване %	К инт /макс./	миним. П озел. %	Свободно - е	Свързано в два съседни имота - д	Свързано - с	
62	62.71 за Вилно стр.	Ов	Вилна зона			1-2 (3-7)	40	0,8	60	●			

ГЕО ПОЙНТ
ГЕОДЕЗИЯ, КАДАСТЪР, РЕГУЛАЦИЯ, ИНВЕСТИЦИОННО ПРОЕКТИРАНЕ
гр. Пазарджик, ул. Цар Шишман № 2, ет 4; тел.: 0898535436; e-mail: geopoint@abv.bg

ОБЕКТ:	ПОДРОБЕН УСТРОЙСТВЕН ПЛАН ПЛАН ЗА РЕГУЛАЦИЯ И ЗАСТРОЯВАНЕ на ПИ с идентификатор 69835.62.71, м."РАДИН ДОЛ" по КККР на гр. Стрелча, общ. Стрелча, обл. Пазарджик	
ВЪЗЛОЖИТЕЛ:	Ицко Методиев Луков	
ПРОЕКТАНТ:	арх. Нина Васева	
ФАЗА:	**Окончателен проект**	Дата: 12.2023г.
ЧЕРТЕЖ:	**ПУП - ПЛАН ЗА ЗАСТРОЯВАНЕ**	2/2 М 1:1000

ЗАГЛАСУВАНО
С ЕООД гр.Стрелча
Дата: 21.02.24г.
10m

ПОДРОБЕН УСТРОЙСТВЕН ПЛАН
ПЛАН ЗА РЕГУЛАЦИЯ
на ПИ с идентификатор 69835.62.71, м."РАДИН ДОЛ"
по КККР на гр. Стрелча, общ. Стрелча, обл. Пазарджик

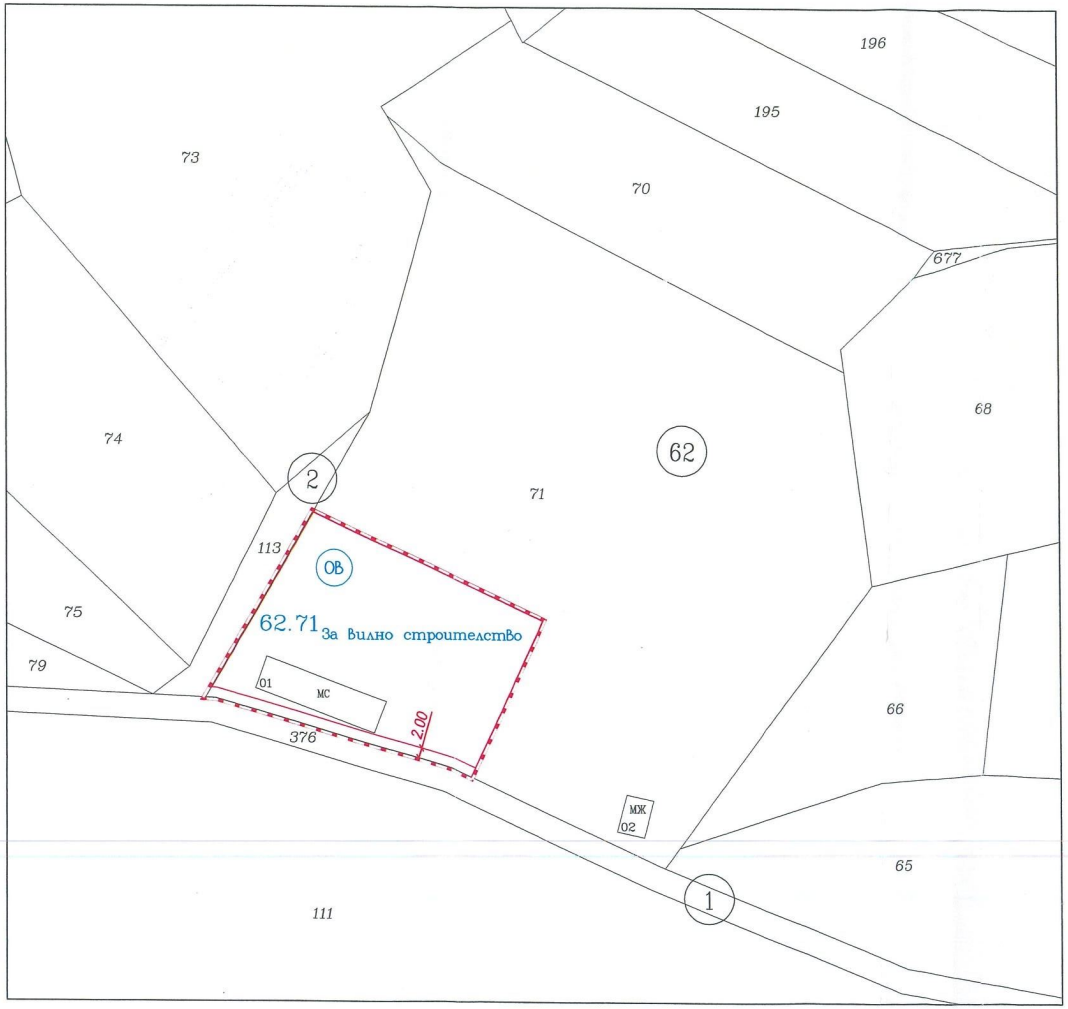

Одобрявам:
Заповед №: 704/22.07.2024г.
Кмет:

ОБЩИНА КМЕТ СТРЕЛЧА

Заповед №: 704/22.07.2024г. влиза в сила на 06.08.2024г.
Констативен акт от 06.08.2024г.
К. Нанова, гл. сп. УТКР

ОБЩИНА ОТДЕЛ "УТ" СТРЕЛЧА

КИИП
КАМАРА НА ИНЖЕНЕРИТЕ В ИНВЕСТИЦИОННОТО ПРОЕКТИРАНЕ
ПЪЛНА ПРОЕКТАНТСКА ПРАВОСПОСОБНОСТ
Регистрационен № 13707
инж. ДИМИТЪР ХРИСТОВ ХРИСТОСКОВ
Подпис.....
ВАЖИ С ВАЛИДНО УДОСТОВЕРЕНИЕ ЗА ППП ВА ТЕКУЩАТА ГОДИНА
Секция: ГПГ
Части на проекта: по удостоверение за ППП

ГЕО ПОЙНТ
ГЕОДЕЗИЯ, КАДАСТЪР, РЕГУЛАЦИЯ, ИНВЕСТИЦИОННО ПРОЕКТИРАНЕ
гр. Пазарджик, ул. Цар Шишман № 2, ет 4; тел.: 0898535436; e-mail: geopoint@abv.bg

ОБЕКТ:	ПОДРОБЕН УСТРОЙСТВЕН ПЛАН ПЛАН ЗА РЕГУЛАЦИЯ И ЗАСТРОЯВАНЕ на ПИ с идентификатор 69835.62.71, м."РАДИН ДОЛ" по КККР на гр. Стрелча, общ. Стрелча, обл. Пазарджик	
ВЪЗЛОЖИТЕЛ:	Ицко Методиев Луков	
ПРОЕКТАНТ:	инж. Д. Христосков ОЯN35287/2006г. УАСГ- София	
ФАЗА:	**Окончателен проект**	Дата: 12.2023г.
ЧЕРТЕЖ:	**ПУП - ПР**	1/2 М 1:1000

ГЕОПОЙНТ ЕООД ПАЗАРДЖИК

ОБГЛАСУВАНО
В и К - С" ЕООД гр.Стрелча
Подпис: ..... Дата 21.02.24г.